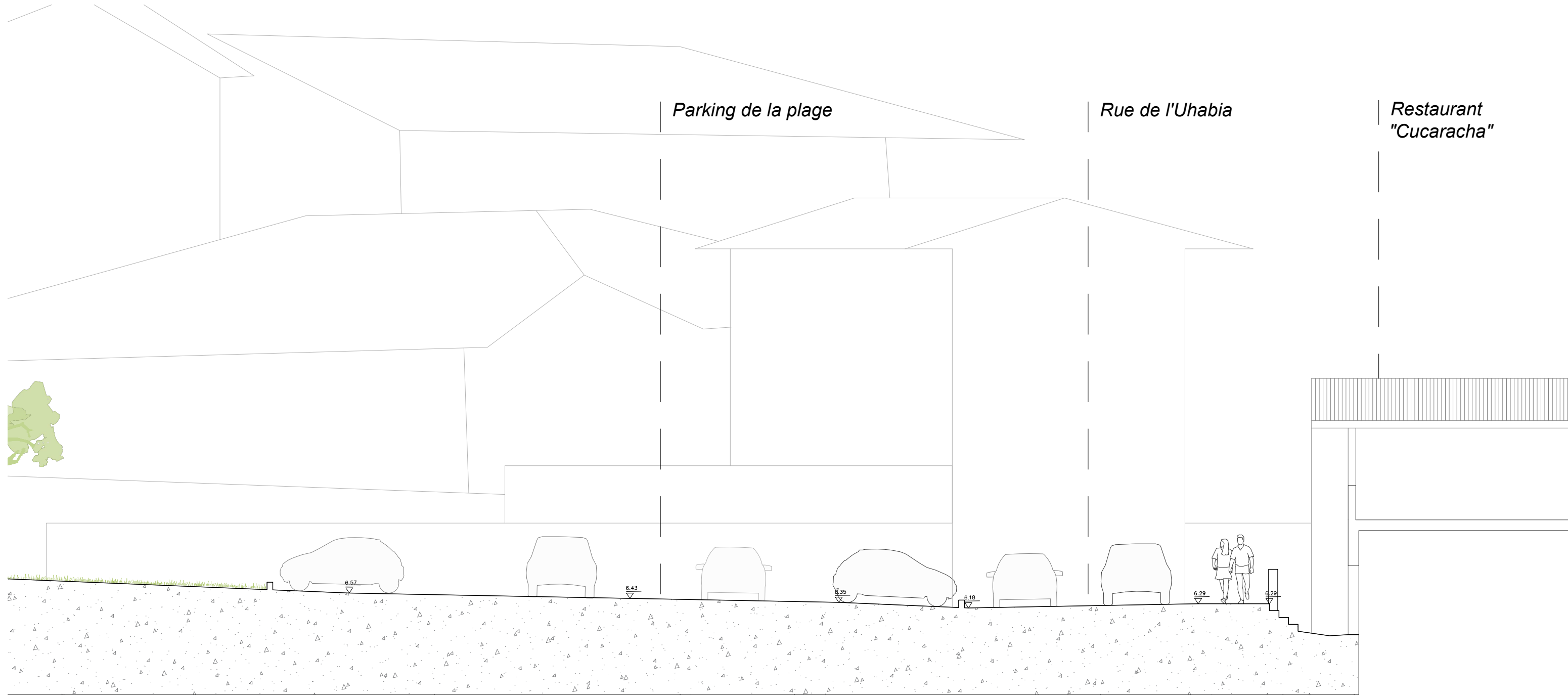




Bidart - Embruns - Place verte et bleue

Maitrise d'ouvrage	Commune de Bidart
Maitrise d'oeuvre	Les Marneurs, Mandataire Biotope Cabinet Merlin
	INOOUT Concept

Projet	Mission de maîtrise d'oeuvre du projet de renaturation et de valorisation de l'ancien parking des embruns et de la place verte et bleue de l'Uhabia		
Titre	Plan de repérage des coupes	Position	Bidart
N°	1	Indice	01
Phase	AVP	Format	A3
		Date	29/04/2024
		Echelle	1/1000
		Dessiné par	Les Marneurs



↓ ↑
Double sens

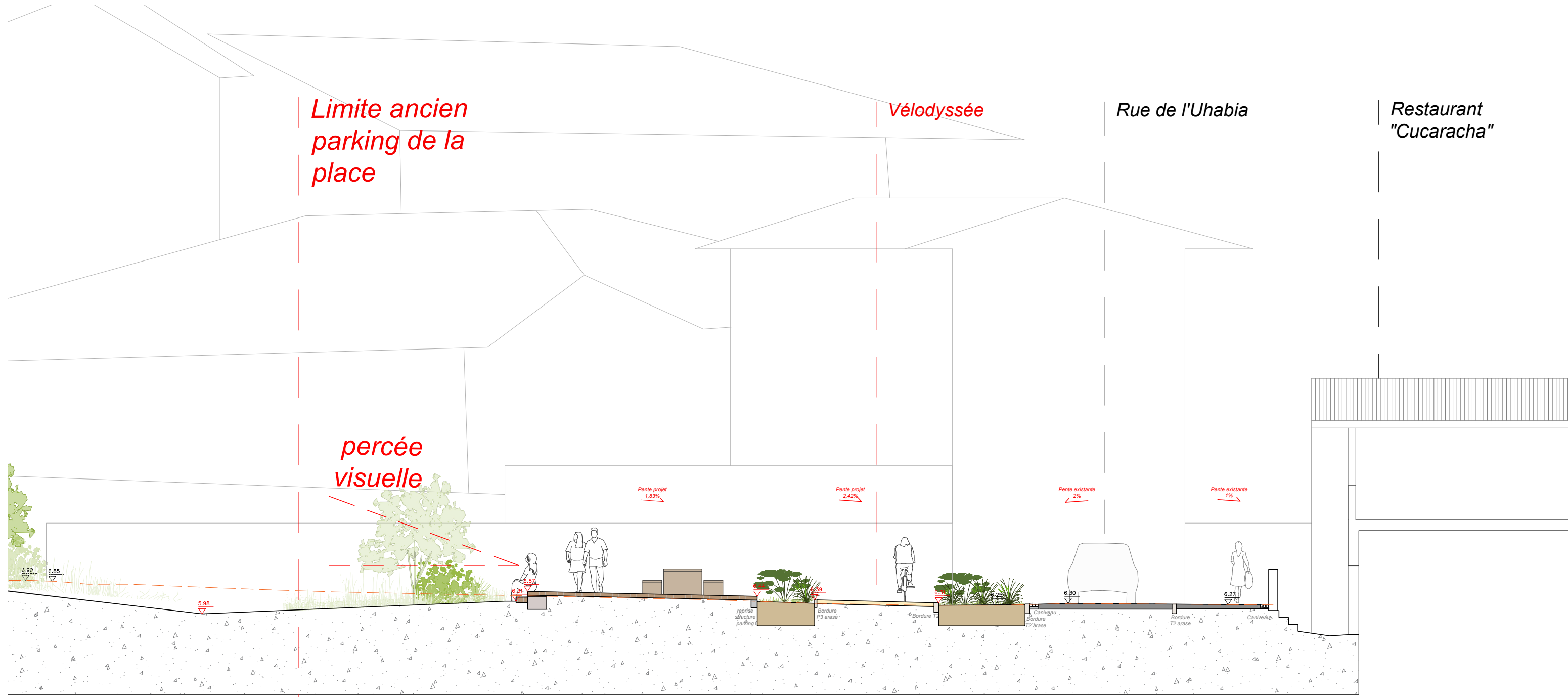


← 17.92 → ← 6.00 → ← 1.93 →

Bidart - Embruns - Place verte et bleue

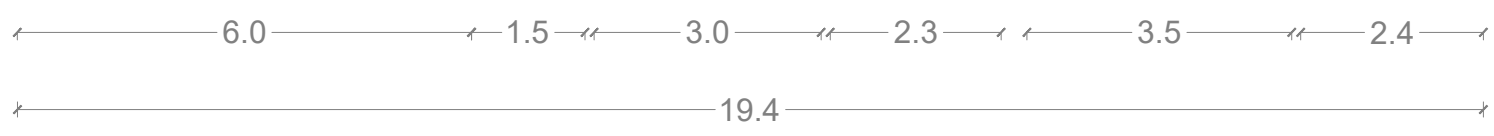
Maitrise d'ouvrage Commune de Bidart
Maitrise d'oeuvre Les Marneurs, Mandataire
 Biotope
 Cabinet Merlin
 INOUT Concept

Projet Mission de maîtrise d'oeuvre du projet de renaturation et de valorisation de l'ancien parking des embruns et de la place verte et bleue de l'Uhabia
Titre Rue de l'Uhabia - Existant
Position Bidart
N° 1
Phase AVP
Indice 1
Plans Architectes
Date 29/04/2024
Format A3
Echelle 1/100
Dessiné par Les Marneurs



↑ ↓
double sens cyclable

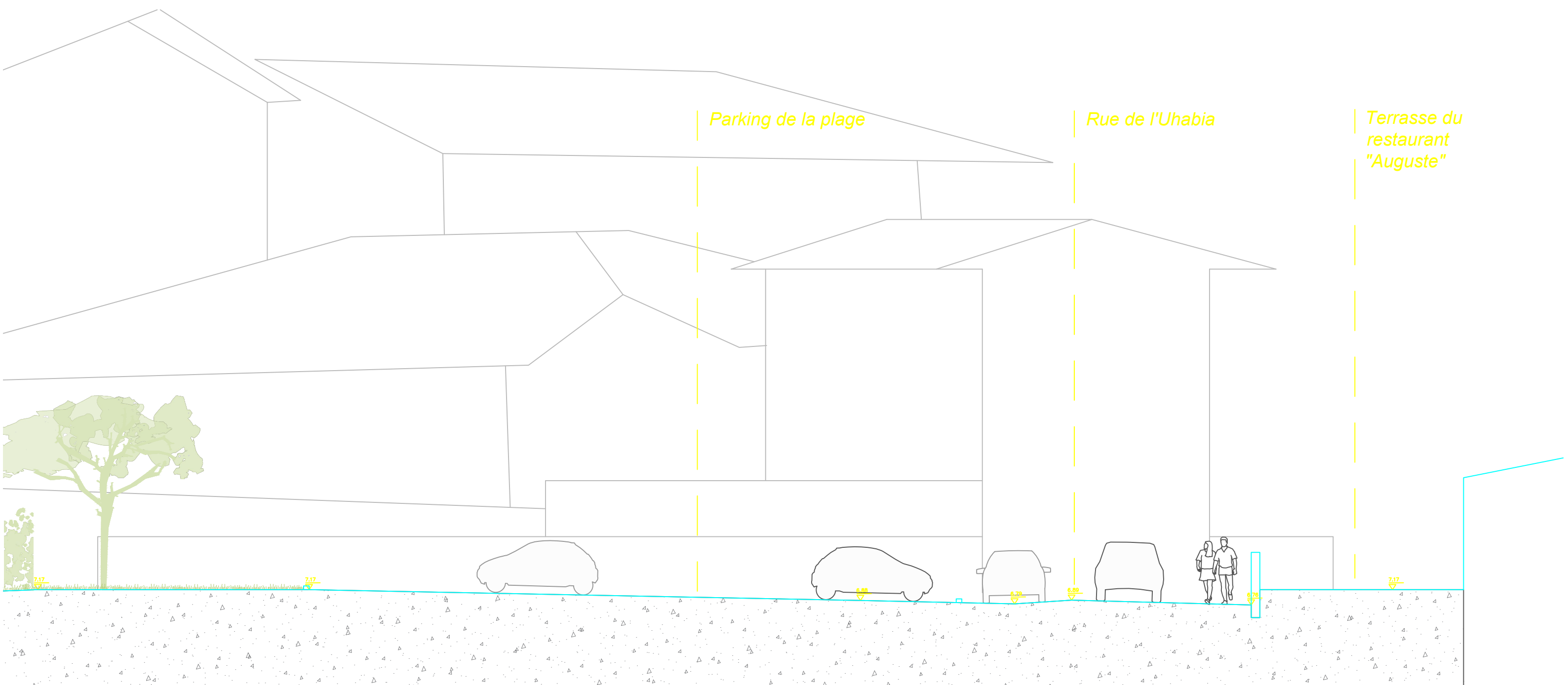
↑
sens unique voie partagée



Bidart - Embruns - Place verte et bleue

Maitrise d'ouvrage	Commune de Bidart
Maitrise d'oeuvre	Les Marneurs, Mandataire Biotope Cabinet Merlin
	INOOUT Concept

Projet	Mission de maîtrise d'oeuvre du projet de renaturation et de valorisation de l'ancien parking des embruns et de la place verte et bleue de l'Uhabia		
Titre	Rue de l'Uhabia - Projet	Position	Bidart
N°	1	Indice	1
Phase	AVP	Plans Architectes	
		Date	29/04/2024
		Echelle	1/100
		Format	A3
		Dessiné par	Les Marneurs



↓ ↑
Double sens

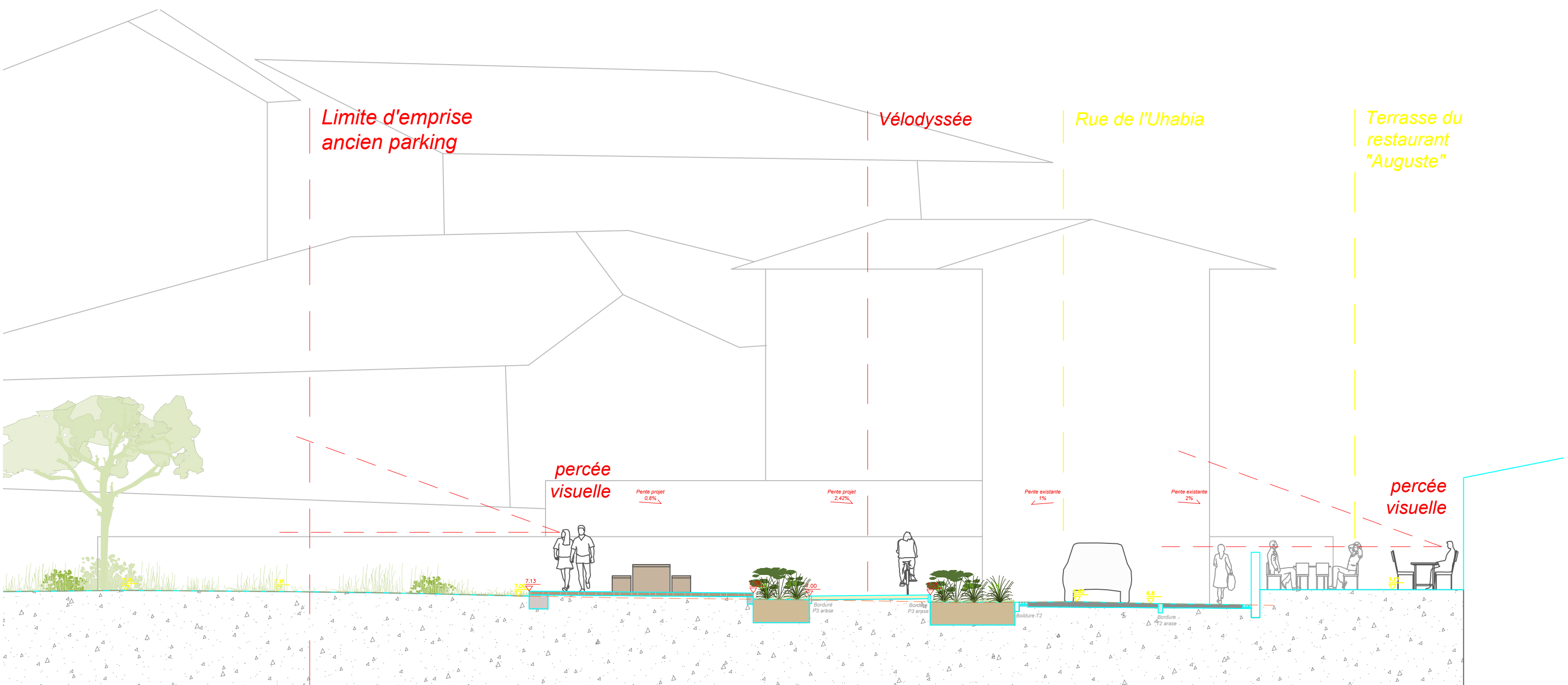


← 17.34 → ← 6.05 → ← 1.70 →

Bidart - Embruns - Place verte et bleue


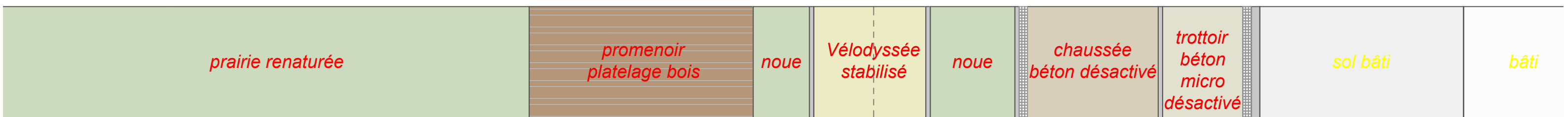
Maitrise d'ouvrage Commune de Bidart
Maitrise d'oeuvre Les Marneurs, Mandataire
 Biotope
 Cabinet Merlin
 INOUT Concept

Projet Mission de maîtrise d'oeuvre du projet de renaturation et de valorisation de l'ancien parking des embruns et de la place verte et bleue de l'Uhabia
Titre Rue de l'Uhabia - Existant
Position Bidart
N° 2
Phase AVP
Indice 01
Plans Architectes
Date 29/04/2024
Format A3
Echelle 1/100
Dessiné par Les Marneurs



↑↓
double sens cyclable

↑
sens unique voie partagée



Bidart - Embruns - Place verte et bleue

Maitrise d'ouvrage	Commune de Bidart
Maitrise d'oeuvre	Les Marneurs, Mandataire Biotope Cabinet Merlin
	INOOUT Concept

Projet	Mission de maîtrise d'oeuvre du projet de renaturation et de valorisation de l'ancien parking des embruns et de la place verte et bleue de l'Uhabia		
Titre	Rue de l'Uhabia - Projet	Position	Bidart
N°	2	Indice	01
Phase	AVP	Date	29/04/2024
	Plans Architectes	Format	A3
		Echelle	1/100
		Dessiné par	Les Marneurs

Point collecte déchets

Stationnement
Espace technique de contrôle
des ouvrages hydrauliques



asphalte

Promenade
rive sud

Véلودyssée

Parking
vélo

Point de
collecte
déchet



↑↓
double sens
cyclable

voie d'accès
véhicules techniques



← 2.00 →

← 3.30 →

← 5.00 →

← 5.00 →

← 13.91 →

← 1.20 → 2

Bidart - Embruns - Place verte et bleue

Maitrise d'ouvrage Commune de Bidart

Maitrise d'oeuvre Les Marneurs, Mandataire

Biotope

Cabinet Merlin

INOOUT Concept

Projet Mission de maîtrise d'oeuvre du projet de renaturation et de valorisation de l'ancien parking des embruns et de la place verte et bleue de l'Uhabia

Titre Rive sud et véلودyssée - Projet

N° 3.1

Phase AVP

Indice 01

Plans Architectes

Date 29/04/2024

Format A3


Position Bidart

Echelle 1/100

Dessiné par Les Marneurs

Stationnement
Espace technique de contrôle
des ouvrages hydrauliques

Route départementale



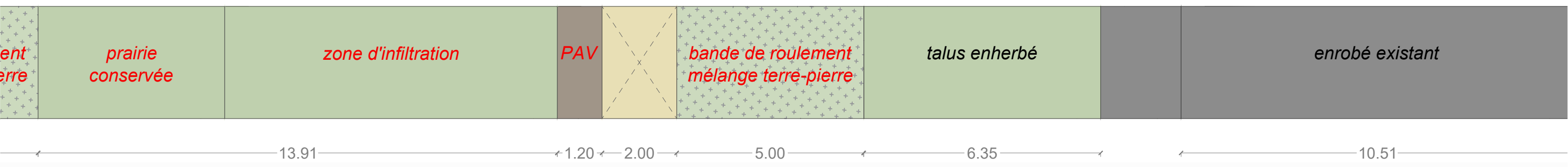
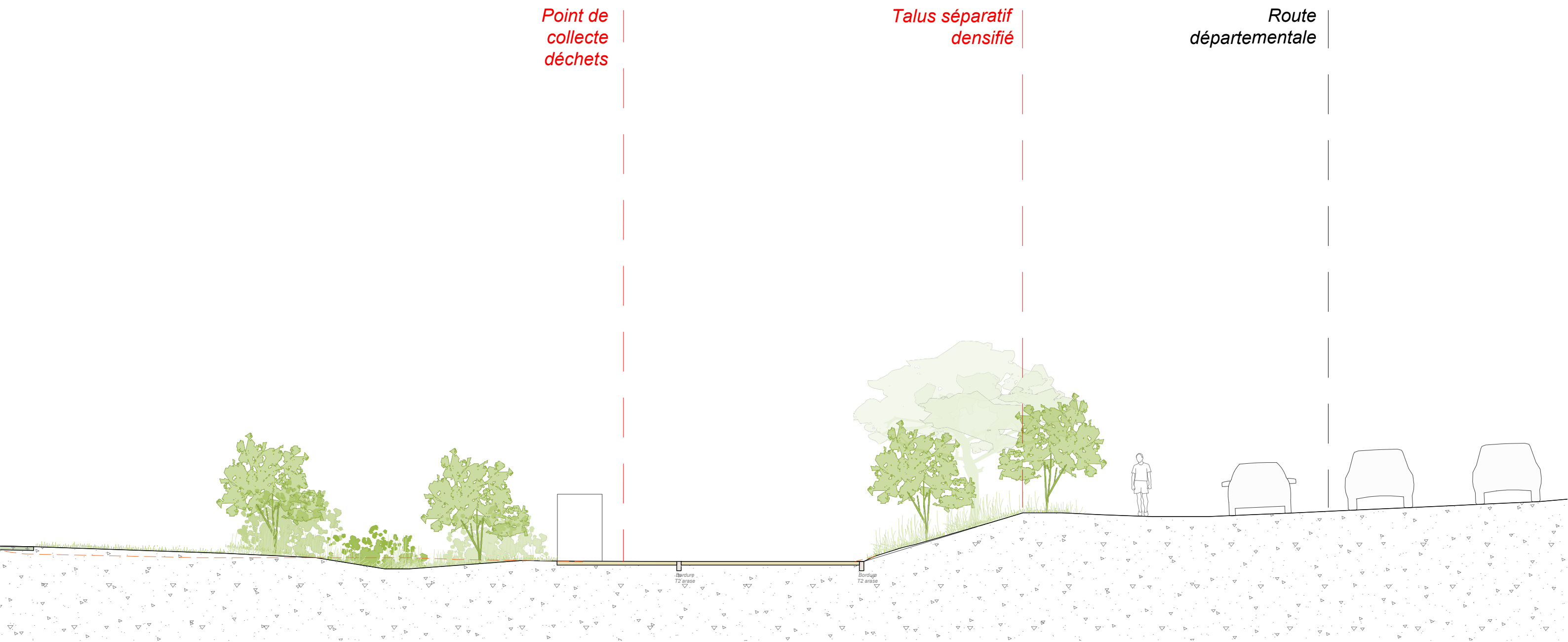
↓ ↑
Double sens

asphalte

talus enherbé

asphalte

← 10.51 →



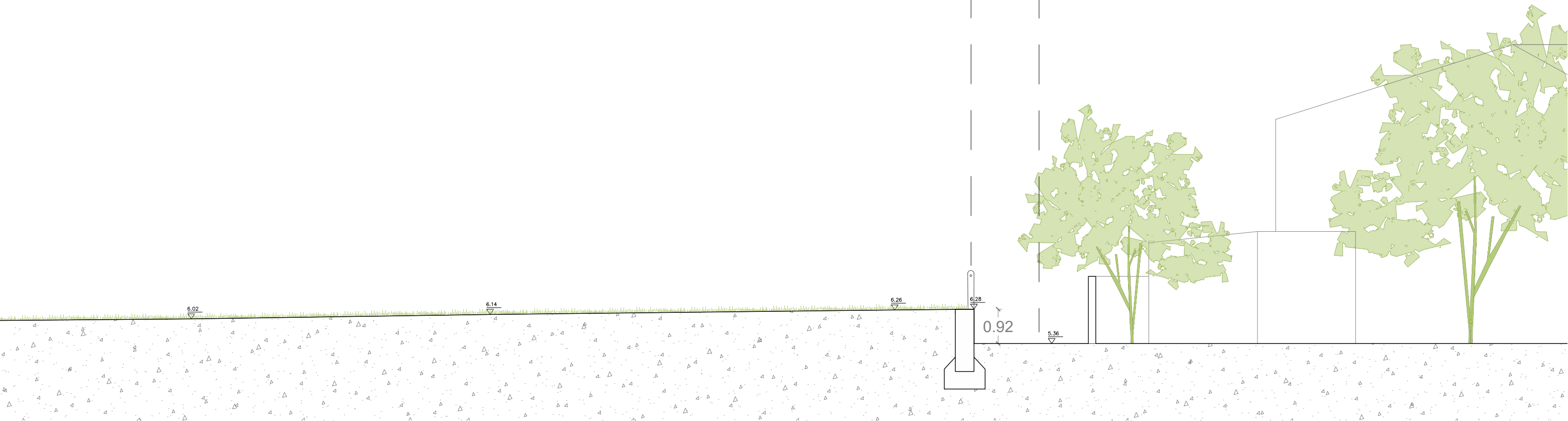
Bidart - Embruns - Place verte et bleue

Maîtrise d'ouvrage	Commune de Bidart
Maîtrise d'oeuvre	Les Marneurs, Mandataire Biotope Cabinet Merlin
	INOOUT Concept

Projet	Mission de maîtrise d'oeuvre du projet de renaturation et de valorisation de l'ancien parking des embruns et de la place verte et bleue de l'Uhabia		
Titre	Rive sud et rapport à la RD 810 - Projet	Position	Bidart
N°	3.2	Indice	01
Phase	AVP	Format	A3
		Date	29/04/2024
		Echelle	1/100
		Dessiné par	Les Marneurs

Changement de niveau entre
l'ancien terrain de rugby
et les habitations

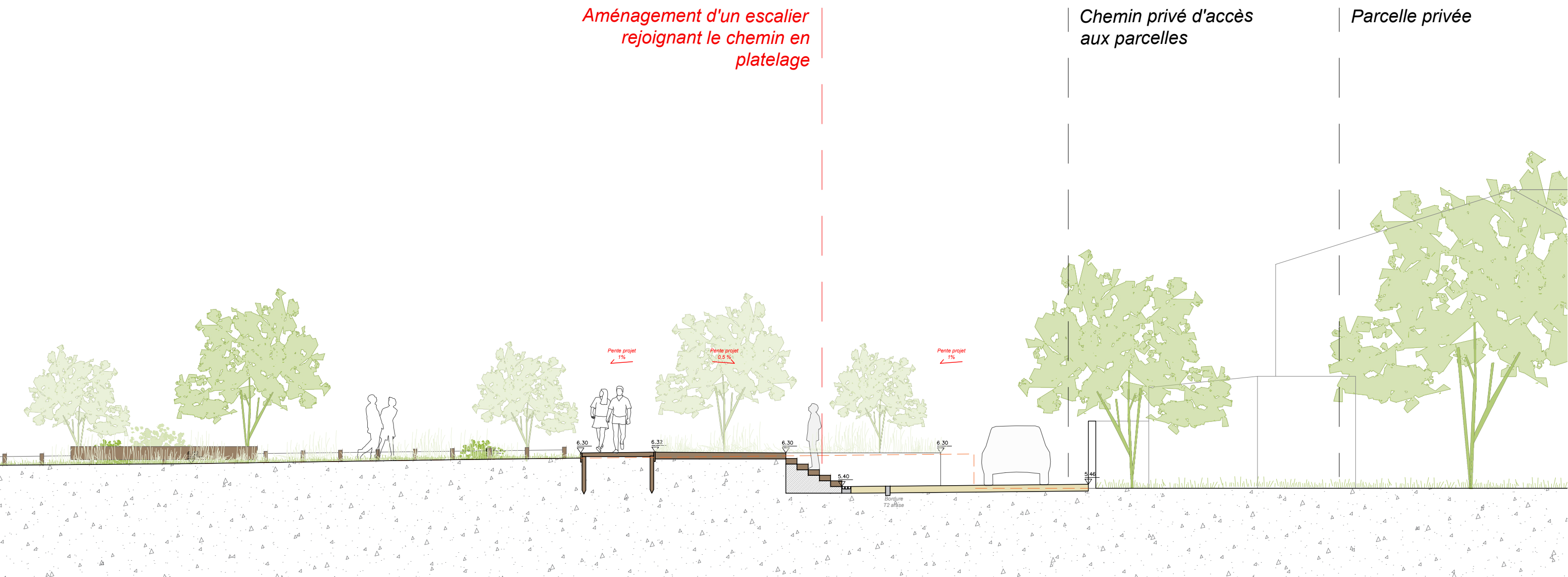
Chemin privé d'accès
aux parcelles



↓ ↑
Double sens



← 3.06 →

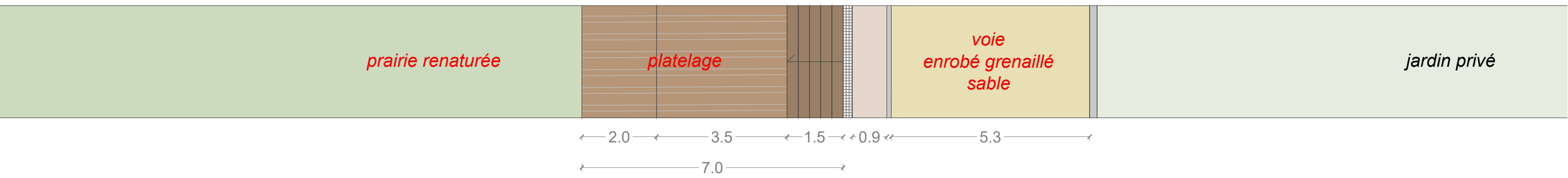


Aménagement d'un escalier rejoignant le chemin en platelage

Chemin privé d'accès aux parcelles

Parcelle privée

↓ ↑
Double sens



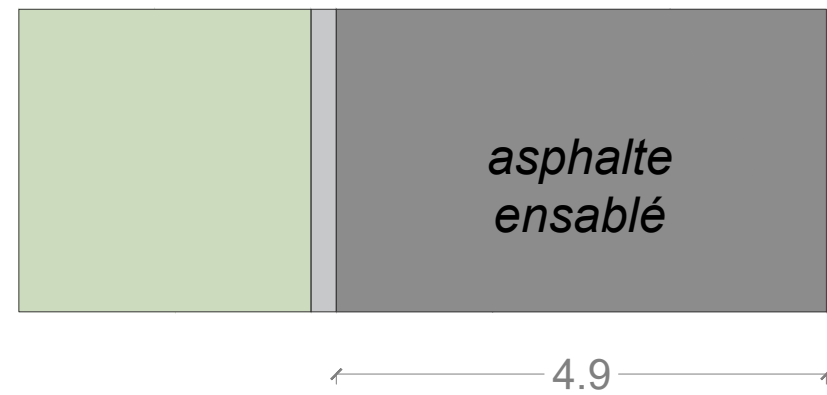

prairie renaturée

platelage

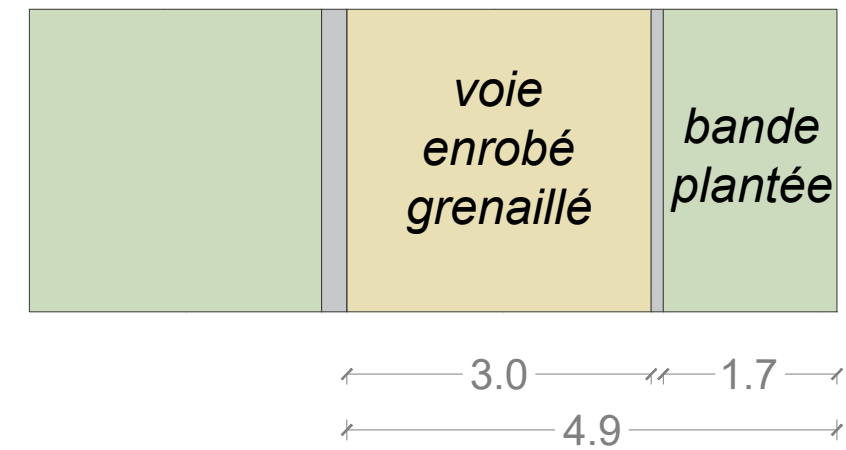
voie enrobée grenailée sable

jardin privé

2.0 3.5 1.5 0.9 5.3
7.0



Coupe Accès Guerini - Existant

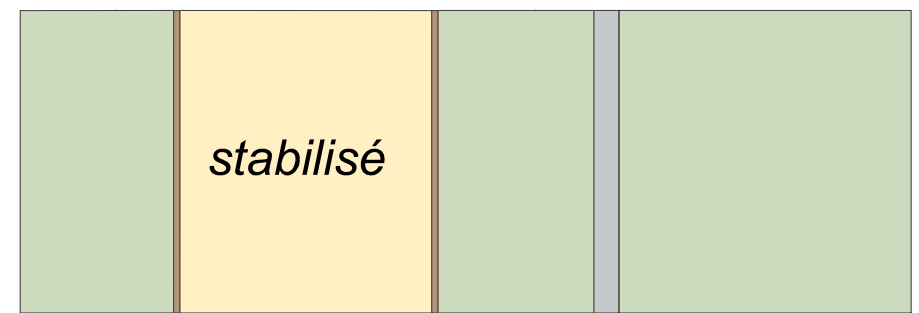
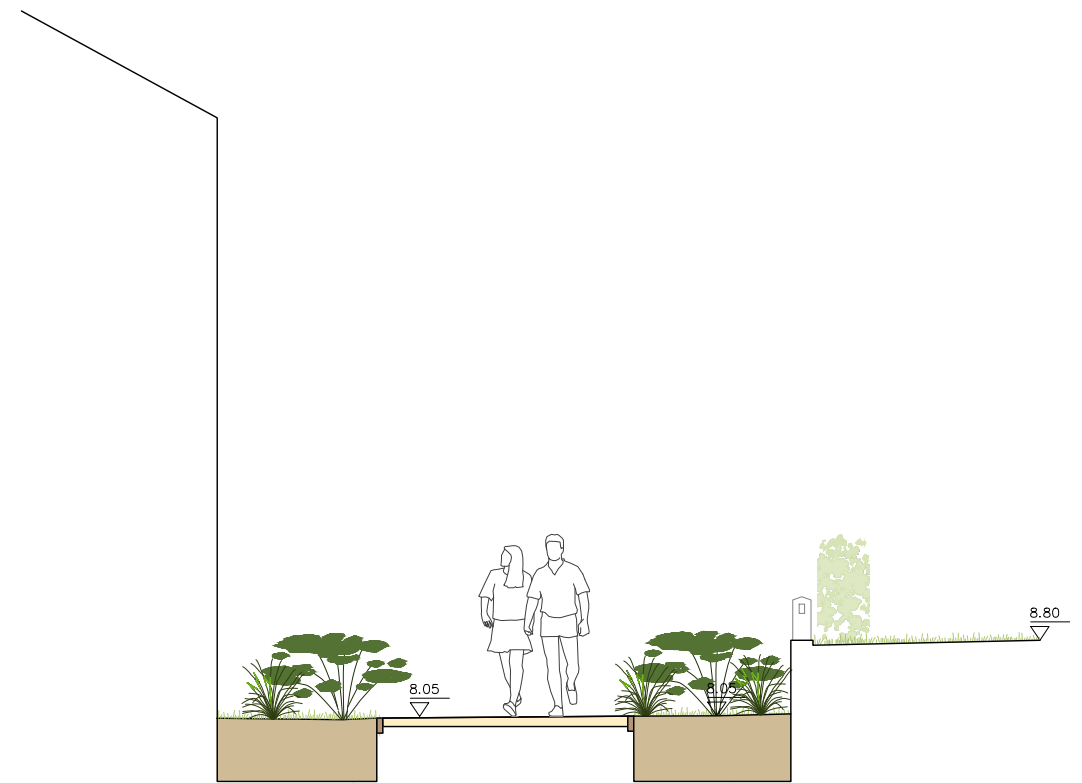


Coupe Accès Guerini - Projet



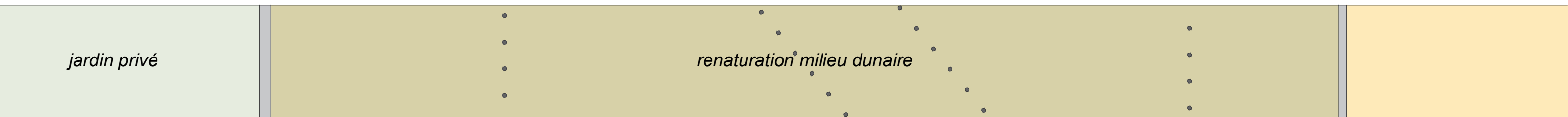
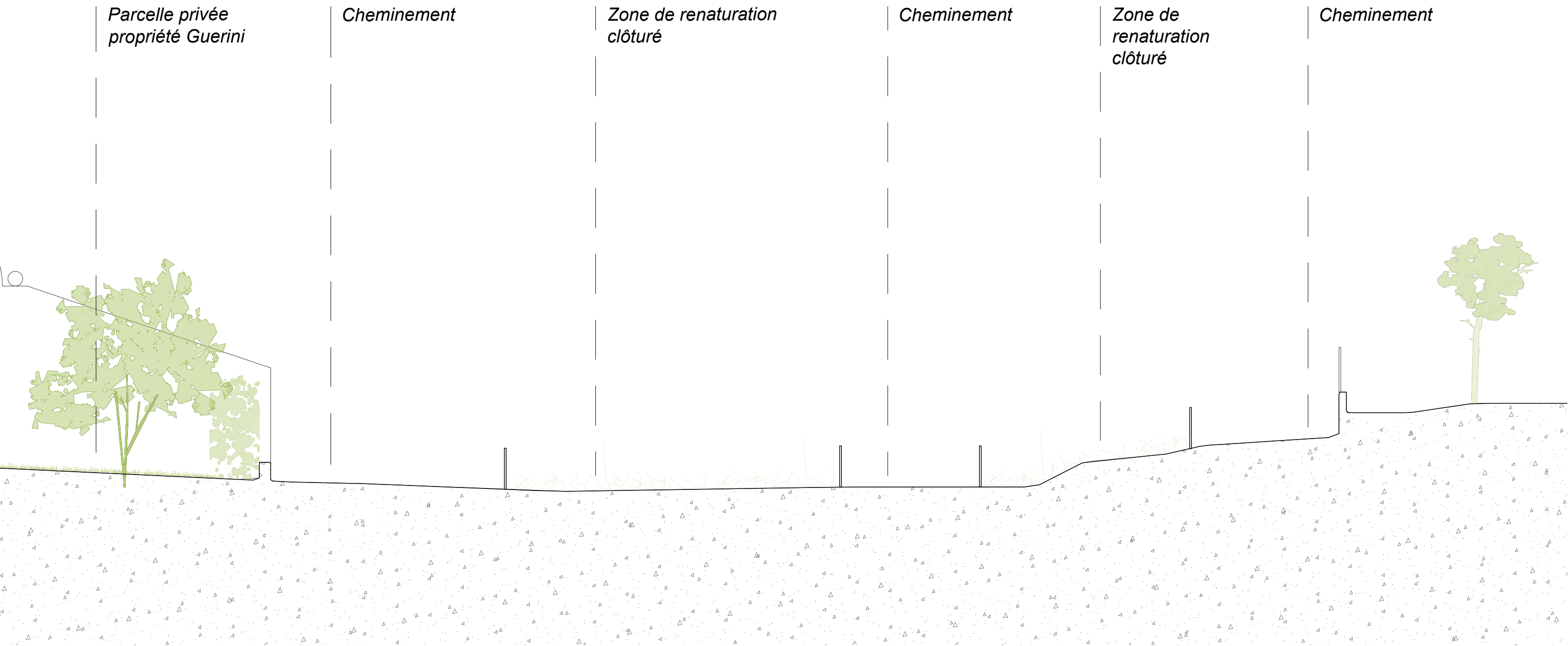
← 5.7 →

Coupe chemin des Embruns - Existant



← 1.5 // 2.5 // 1.5 →
← 5.7 →

Coupe chemin des Embruns - Projet

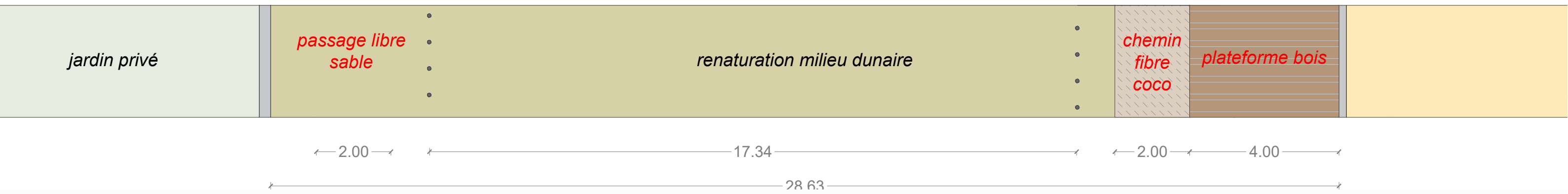
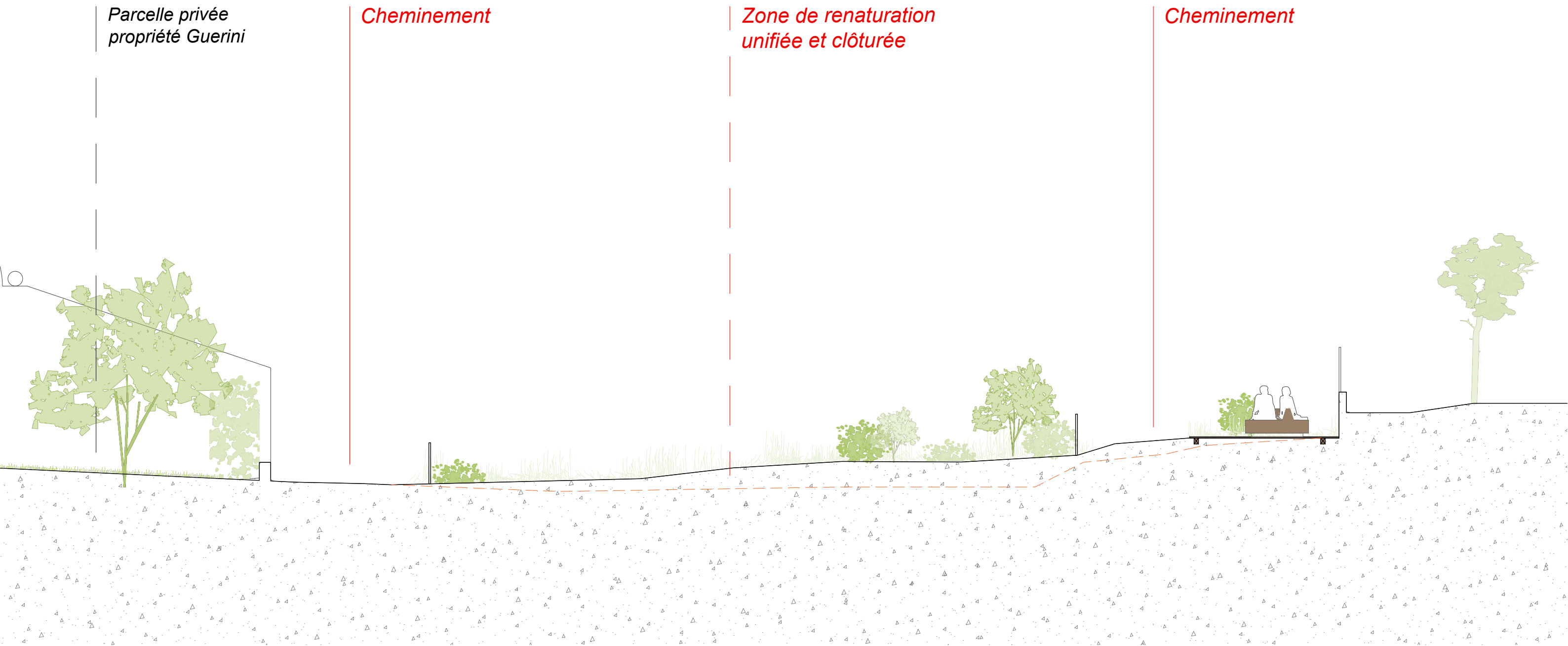


← 28.63 →

Bidart - Embruns - Place verte et bleue

Maitrise d'ouvrage Commune de Bidart
Maitrise d'oeuvre Les Marneurs, Mandataire
 Biotope
 Cabinet Merlin
 INOUT Concept

Projet Mission de maîtrise d'oeuvre du projet de renaturation et de valorisation de l'ancien parking des embruns et de la place verte et bleue de l'Uhabia
Titre Esplanade des Embruns - Existant
Position Bidart
N° 7
Phase AVP
Indice 01
Date 29/04/2024
Format A3
Echelle 1/100
Dessiné par Les Marneurs



Bidart - Embruns - Place verte et bleue

Maitrise d'ouvrage	Commune de Bidart
Maitrise d'oeuvre	Les Marneurs, Mandataire Biotope Cabinet Merlin
	INOOUT Concept

Projet	Mission de maîtrise d'oeuvre du projet de renaturation et de valorisation de l'ancien parking des embruns et de la place verte et bleue de l'Uhabia		
Titre	Esplanade des Embruns - Projet	Position	Bidart
N°	7	Indice	01
Phase	AVP	Date	29/04/2024
	Plans Architectes	Format	A3
		Echelle	1/100
		Dessiné par	Les Marneurs